

Górowo Iławeckie, dnia 18.04.2011r.

Znak sprawy : IGN.6831.2.2011

ZAPROSZENIE DO ZŁOŻENIA OFERTY W POSTĘPOWANIU

o wartości szacunkowej nie przekraczającej progu stosowania ustawy z dnia 29 stycznia 2004 roku Prawo zamówień publicznych (tekst jednolity Dz. U. z 2010 r. Nr 113, poz. 759 z późn. zm.) określonego w art. 4 pkt 8.

1. W związku z planowaną usługą Gmina Miejska Górowo Iławeckie z siedzibą w Górowie Iławeckim, ul. Plac Ratuszowy 18 prosi o przedstawienie oferty cenowej w następującym zakresie:
2. Przedmiot niniejszego zapytania:
Usługi geodezyjne w zakresie podziałów nieruchomości na terenie Gminy Miejskiej Górowo Iławeckie.
3. Termin wykonania zamówienia: 12 miesięcy.
4. Proszę o wypełnienie i dostarczenie w wymaganym terminie do siedziby urzędu oferty zgodnie z wymaganiami zawartymi w szczegółowych warunkach zamówienia. Informuję, że zaproponowane ceny będą porównane z innymi ofertami. Z firmą która przedstawi najkorzystniejszą ofertę zostanie podpisana umowa. Od decyzji Zamawiającego nie przysługują środki odwoławcze.
4. Kryteria oceny ofert i ich znaczenie:

Nazwa kryterium	Waga
Cena	100

5. Miejsce i termin składania ofert:
Oferty należy składać do dnia: 26-04-2011 do godz. 10.00. w siedzibie zamawiającego: Gmina Miejska Górowo Iławeckie, ul. Plac Ratuszowy 18, 11-220 Górowo Iławeckie; pokój numer 10 (sekretariat).

Oferty należy składać w formie pisemnej, w zamkniętej kopercie z dopiskiem „**Usługi geodezyjne w zakresie podziałów nieruchomości na terenie Gminy Miejskiej Górowo Iławeckie**”. Każdy z Oferentów może zaproponować tylko jedną cenę i nie może jej zmienić. Negocjacji nie prowadzi się.

6. Osobą do kontaktów w sprawie niniejszego zapytania jest:
Pan Edward Drymucha, tel. 89 762 70 30
7. Załącznikami do niniejszego zaproszenia są:
 - Formularz ofertowy
 - Oświadczenia oferenta.
 - Szczegółowe Wymagania ofertowe
 - Projekt umowy

BURMISTRZ

Jacek Przemysław Kostka

Kierownik Zamawiającego

Górowo Iławeckie, dnia 18.04.2011r.

Znak sprawy : IGN.6831.2.2011

Szczegółowe wymagania ofertowe

1. Nazwa i adres Zamawiającego

Gmina Miejska Górowo Iławeckie, ul. Plac Ratuszowy 18, 11-200 Górowa Iławeckie
tel. (89) 762 70 20; fax (89) 762 70 44

2. Tryb udzielenia zamówienia

1. Postępowanie prowadzone jest w trybie zapytania o cenę o wartości szacunkowej poniżej 14000,00 euro,
2. Podstawa prawna udzielenia zamówienia publicznego - Zarządzenie nr 21/2011 Burmistrza Miasta Górowo Iławeckie oraz art. 4 pkt 8 ustawy z dnia 29 stycznia 2004r. Prawo zamówień publicznych (tekst jednolity Dz. U. z 2010 r. Nr 113, poz. 759 z późn. zm.)

3. Opis przedmiotu zamówienia

1. **Przedmiot zamówienia dotyczy:** Usług geodezyjnych w zakresie podziałów nieruchomości na terenie Gminy Miejskiej Górowo Iławeckie
2. Ceny za wykonanie poszczególnych usług należy podać według następujących grup
 - 1) cena za podział działek,
 - 2) cena za wznowienie znaków graficznych,
 - 3) cena za aktualizację mapy do celów projektowych,
 - 4) cena za weryfikację danych ewidencji budynków
3. Dopuszcza się składanie ofert częściowych do poszczególnych pozycji wymienionych w pkt 2.
4. Nie dopuszcza się składania oferty wariantowej.


4. Termin wykonania zamówienia 01.05.2011 r. - 30.04.2012 r.

Na całość usługi składać się będą zlecenia udzielane sukcesywnie w miarę potrzeb Zamawiającego.

Termin realizacji pojedynczego zlecenia nie może być dłuższy niż 45 dni od dnia przyjęcia zlecenia.

5. Opis warunków udziału w postępowaniu oraz opis sposobu dokonywania oceny spełnienia tych warunków

1. O udzielnie zamówienia mogą się ubiegać wykonawcy, którzy:
 - a) posiadają uprawnienia do wykonywania czynności określonej przedmiotem zamówienia
 - b) posiadają niezbędną wiedzę i doświadczenie oraz potencjał techniczny, a także dysponują osobami zdolnymi do wykonania zamówienia
 - c) znajduje się w sytuacji ekonomicznej i finansowej zapewniającej wykonanie zamówienia
 - d) nie podlegają wykluczeniu z postępowania o udzielenie zamówienia na podstawie art. 24 ustawy Prawo Zamówień Publicznych

- e) załączony formularz ofertowy wraz z wymaganymi dokumentami, oświadczeniami, załącznikami oraz zaświadczeniami
2. Zamawiający odrzuci ofertę, jeżeli:
- a) jest niezgodna z ustawą,
 - b) jej treść nie odpowiada treści specyfikacji istotnych warunków zamówienia,
 - c) jej złożenie stanowi czyn nieuczciwej konkurencji w rozumieniu przepisów o zwalczaniu nieuczciwej konkurencji,
 - d) zawiera rażąco niską cenę w stosunku do przedmiotu zamówienia,
 - e) została złożona przez wykonawcę wykluczonego z udziału w postępowaniu o udzielenie zamówienia,
6. **Informacje o dokumentach i oświadczeniach, jakie mają dostarczyć wykonawcy w celu potwierdzenia spełniania warunków udziału w postępowaniu**
1. Wykonawca musi dostarczyć:
- a) wypełniony i podpisany **Formularz ofertowy** z wykorzystaniem wzoru - załącznik nr 1,
 - b) oświadczenie o spełnieniu warunków udziału w postępowaniu o zamówienie publiczne z wykorzystaniem wzoru - załącznik nr 2,
 - c) aktualny **odpis z właściwego rejestru** lub aktualne zaświadczenie o wpisie do ewidencji działalności gospodarczej, jeżeli odrębne przepisy wymagają wpisu do rejestru lub zgłoszenia do ewidencji działalności gospodarczej, wystawione nie wcześniej niż 6 miesięcy przed upływem terminu składania ofert
 - d) dokumenty stwierdzające posiadanie wymaganych uprawnień zawodowych w dziedzinie geodezji i kartografii zgodnie z obowiązującymi przepisami.
2. Postanowienia dotyczące składania dokumentów:
- a) wykonawców obowiązuje wykorzystanie załączonych wzorów dokumentów - załączników.
 - b) oferta oraz wszystkie wymagane załączniki winny być podpisane przez wykonawcę lub upoważnionego przedstawiciela, uprawnionego do reprezentowania zgodnie z przedstawionym aktem rejestracyjnym, wymogami ustawowymi oraz przepisami prawa.
 - c) wymienione dokumenty mogą być złożone w formie oryginałów lub kserokopii poświadczonej za zgodność przez osobę /osoby uprawnione do podpisywania oferty, z dopiskiem „za zgodność z oryginałem”
7. **Informacja o sposobie porozumiewania się zamawiającego z wykonawcami oraz przekazywania oświadczeń i dokumentów.**
1. Wszelkie oświadczenia, wnioski, zawiadomienia oraz informacje wykonawcy przekazują pisemnie na adres podany w pkt. 1
8. **Osoba uprawniona do porozumiewania się z wykonawcami:**
- Edward Drymucha** tel. (89) 762 70 30 w godz. 7⁰⁰ - 15⁰⁰
9. **Termin związania ofertą**
- 1. Bieg terminu związania z oferta rozpoczyna się wraz z upływem terminu składania ofert.
 - 2. Wykonawca pozostaje związany ofertą przez okres 30 dni.
10. **Opis sposobu przygotowania oferty**
- 1. Treść oferty musi odpowiadać treści specyfikacji istotnych warunków zamówienia.
 - 2. Wszelkie koszty związane z przygotowaniem oferty ponosi składający ofertę.
 - 3. Oferta powinna być napisana w sposób czytelny.
 - 4. Wszystkie strony oferty powinny być spięte (zszyte) w sposób trwały, zapobiegające możliwości dekompletacji zawartości oferty.
- 

5. Ofertę należy złożyć w nieprzejrzystej, zamkniętej **kopercie/opakowaniu**, w sposób gwarantujący zachowanie poufności jej treści oraz zabezpieczającej jej nienaruszalność do terminu otwarcia ofert. Koperta/opakowanie zawierające ofertę winno być zaadresowane do zamawiającego na adres podany w punkcie 1 niniejszej specyfikacji i opatrzone nazwą, dokładnym adresem wykonawcy oraz oznaczone w sposób następujący:

„Oferta na wykonanie usług geodezyjnych” nie otwierać przed 26.04.2010 r. godz. 10¹⁵

11. Miejsce i termin składania i otwarcia ofert

1. **Oferty należy przesłać/składać do dnia 26.04.2010 r. do godz. 10⁰⁰** na adres zamawiającego podany w punkcie 1 niniejszej specyfikacji istotnych warunków zamówienia lub osobiście w pokoju nr 10 Urzędu Miasta Górowo Iławeckie.
2. **Otwarcie złożonych ofert nastąpi w dniu 26.04.2010 r. o godz. 10¹⁵ w siedzibie zamawiającego pokój nr 9.**

12. Opis sposobu obliczenia ceny


1. Cena oferty uwzględnia wszelkie zobowiązania musi być podana w PLN z wyodrębnieniem podatku VAT.
2. Cena podana w ofercie powinna obejmować wszystkie koszty związane z wykonaniem przedmiotu zamówienia.
3. Wszystkie ceny określone przez oferenta zostaną ustalone na okres ważności umowy i nie będą podlegały zmianie.

13. Opis kryteriów, którymi zamawiający będzie się kierował przy wyborze oferty

- 1) Jedynym kryterium oceny ofert jest cena brutto.
2. Zamawiający udzieli zamówienia wykonawcy, który zaoferuje najniższą cenę, oraz którego oferta odpowiada zasadom określonym w ustawie Prawo zamówień publicznych i spełnia wymagania określone w Szczegółowych wymaganiach ofertowych.
3. Zamawiający po dokonaniu wyboru najkorzystniejszej oferty powiadomi na piśmie o wynikach postępowania wykonawców, którzy ubiegali się o udzielenie zamówienia.
4. Zamawiający powiadomi wybranego wykonawcę o miejscu i terminie podpisania umowy.

14. Ogólne warunki umowy

1. Ogólne warunki umowy jaką zamawiający zawrze z wykonawcą określa projekt umowy, stanowiący załącznik nr 3 do niniejszej Szczegółowych wymaganiach ofertowych.

BURMISTRZ

Jacek Przemysław Kostka

(data i podpis Burmistrza lub osoby upoważnionej)



FORMULARZ OFERTOWY

na dostawę/usługi/roboty budowlane/* „Wykonanie usług geodezyjnych na terenie Gminy Miejskiej Górowo Iławeckie”

nazwa przedmiotu zamówienia

1. ZAMAWIAJĄCY:

Gmina Miejska Górowo Iławeckie

z siedzibą: ul. Plac Ratuszowy 18, 11 – 220 Górowo Iławeckie_tel. (89)7627030

e – mail: umgorowo@gorowoilaweckie.pl

strona internetowa BIP: <http://gorowoil-um.bip-wm.pl/public/>

NIP 743-19-90-293 Regon: 510743491

2. OFERENT:

Nazwa

Siedziba

Nr telefonu/fax

nr NIP

Nr REGON

W nawiązaniu do Zapytania ofertowego dotyczącego wykonania zamówienia na:

Wykonanie usług geodezyjnych na terenie Gminy Miejskiej Górowo Iławeckie

nazwa przedmiotu zamówienia

przedstawiamy ofertę cen jednostkowych netto plus podatek VAT za wykonanie usług w grupach zawartych w poniższej tabeli:

Nr grupy	Opis zadania do wykonania	Cena netto	Podatek VAT	Cena brutto	Termin wykonania /dni/
1	Podziały działek w tym:				
	Cena za podział na dwie działki				
	Cena za następne działki (do 10 działek)				
	Cena za następne działki (powyżej 10 działek)				
2	Wznowienie znaków graficznych w tym:				
	Za punkt wznowiony ze stabilizacją				
	Za punkt odszukany				

Aktualizacja mapy do celów projektowych					
3	Obszar do 0,5ha				
	Obszar od 0,51 – 1,0 ha				
	Każdy następny hektar powyżej 1,0ha				
4	Weryfikacja danych ewidencji budynków (cena za jeden obiekt)				

.....
(miejsowość i data)


.....
(Podpis i pieczęć osoby
oświadczeń woli w imieniu Wykonawcy)

OŚWIADCZENIA OFERENTA

1. Oświadczamy, że zapoznaliśmy się z „Zapytaniem ofertowym” oraz uzyskaliśmy konieczne informacje i wyjaśnienia niezbędne do przygotowania oferty.
2. Deklarujemy terminowe wykonanie przedmiotu zamówienia.
3. Oświadczamy, że uważamy się za związanych niniejszą ofertą na czas wskazany w zapytaniu ofertowym, a w przypadku wyboru naszej oferty do czasu realizacji zamówienia.
4. Oświadczamy, że spełniamy warunki określone w art. 22 ust. 1 pkt. 1-3 ustawy – Prawo zamówień publicznych, tj.:
 - a) Posiadamy uprawnienia do wykonywania określonej działalności lub czynności, jeżeli ustawy nakładają obowiązek posiadania tych uprawnień.
 - b) Posiadamy niezbędną wiedzę i doświadczenie oraz dysponujemy potencjałem technicznym i osobami zdolnymi do wykonywania zamówienia,
 - c) Znajdujemy się w sytuacji ekonomicznej i finansowej zapewniającej wykonanie zamówienia,
5. Oświadczamy, że spełniamy warunki określone w art. 22 ust. 1 pkt. 4 ustawy - Prawo zamówień publicznych, tj. nie podlegamy wykluczeniu z postępowania o udzielenie zamówienia na podstawie art. 24 niniejszej ustawy.
6. Oświadczamy, iż wszystkie informacje zamieszczone w ofercie są aktualne i zgodne z prawdą.

.....
(miejsowość i data)

.....
(Podpis i pieczęć osoby
oświadczającej w imieniu Wykonawcy)



W dniu 2011 roku pomiędzy Gminą Miejską Górowo Iławeckie, ul. Plac Ratuszowy 18, 11 – 220 Górowo Iławeckie zwaną w treści umowy „Zamawiającym”, w imieniu i na rzecz której działa:

Burmistrz Miasta Górowo Iławeckie – Jacek Przemysław Kostka
przy kontrasygnacie Skarbnika Miasta – Teresy Ferdycz

a

.....

.....
inazwa i siedziba oferenta

reprezentowaną przez

zwaną dalej „Wykonawcą” zawarto umowę następującej treści:

§ 1.

Zamawiający na podstawie przeprowadzonego postępowania zgodnie z Zarządzeniem nr 21/2011 Burmistrza Miasta Górowo Iławeckie oraz art. 4 pkt 8 ustawy Prawo zamówień publicznych z dnia 29 stycznia 2004r (tekst jednolity Dz. U. z 2010 r. Nr 113, poz. 759 z późn. zm.) zamawia, a Wykonawca przyjmuje do wykonania usługi geodezyjne zgodnie z obowiązującymi przepisami prawa, wg. cen i terminów uzyskanych w postępowaniu o udzielenie zamówienia, a mianowicie:

Nr grupy	Opis zadania do wykonania	Cena netto	Podatek VAT	Cena brutto	Termin wykonania /dni/
1	Podziały działek w tym:				
	Cena za podział na dwie działki				
	Cena za następne działki (do 10 działek)				
	Cena za następne działki (powyżej 10 działek)				
2	Wznowienie znaków graficznych w tym:				
	Za punkt wznowiony ze stabilizacją				
	Za punkt odszukany				
3	Aktualizacja mapy do celów projektowych				
	Obszar do 0,5ha				
	Obszar od 0,51 – 1,0 ha				
	Każdy następny hektar powyżej 1,0ha				
4	Weryfikacja danych ewidencji budynków (cena za jeden obiekt)				

§ 2.

1. Niniejsza umowa obowiązuje od dnia 01 maja 2011 do dnia 30 kwietnia 2012r.
2. Ceny wymienione w pkt 1-2 tabeli są zgodne z obowiązującymi przepisami i nie ulegną zmianie w okresie obowiązywania umowy.

§ 3.

Wykonanie poszczególnych zadań określonych w § 1 następować będzie poprzez każdorazowe zlecenie przez Zamawiającego wykonania określonej usługi.

§ 4.

1. W razie nie wykonania zlecenia Wykonawca zobowiązany jest zapłacić Zamawiającemu karę umowną w wysokości 10% wynagrodzenia.
2. W razie zwłoki w wykonaniu zlecenia Wykonawca zobowiązany jest zapłacić Zamawiającemu karę umowną w wysokości 1 % wynagrodzenia za każdy dzień zwłoki.
3. Niezależnie od kar umownych Zamawiający może dochodzić na zasadach ogólnych odszkodowania przewyższającego karę umowną.

§ 5.

1. W przypadku wystąpienia nieprawidłowości w wykonaniu usługi Zamawiający zgłaszać będzie reklamacje.
2. Usunięcie nieprawidłowości przez Wykonawcę nastąpi w ciągu 7 dni od dnia ich zgłoszenia.

§ 6.

Do wykonania zlecenia Wykonawca użyje własnych materiałów. Prace będą wykonywane osobiście bez zlecenia innym osobom.

§ 7.

Wynagrodzenie za wykonane usługi płatne będzie przelewem na konto Wykonawcy w terminie 14 dni od daty odbioru pracy i przedłożenia rachunku.

§ 8.

1. Zamawiający może odstąpić od umowy w terminie 30 dni, licząc od dnia w którym powziął wiadomość, że wykonanie umowy nie leży w interesie publicznym, czego nie można było przewidzieć w chwili zawarcia umowy
2. Zamawiający może rozwiązać umowę bez wypowiedzenia w następujących przypadkach:

- a) gdy Wykonawca nie będzie dotrzymywał terminów wykonania umowy.
 - b) gdy Wykonawca bez zgody Zamawiającego powierzy wykonanie zlecenia innej osobie.
 - c) przedmiot umowy będzie wykonany niezgodnie z obowiązującymi przepisami prawa.
3. Odstąpienie od umowy Zamawiającego nie zwalnia Wykonawcy od zapłaty kary umownej i odszkodowania na zasadach ogólnych.

§ 9.

1. Zakazuje się zmian postanowień niniejszej umowy oraz wprowadzenie nowych postanowień do umowy niekorzystnych dla Zamawiającego, jeżeli przy ich uwzględnieniu należałoby zmienić treść oferty, na podstawie której dokonano wyboru oferenta, chyba że konieczność wprowadzenia takich zmian wynika z okoliczności, których nie można było przewidzieć w chwili zawarcia umowy lub zmiany te są korzystne dla Zamawiającego.
2. Zmiana postanowień niniejszej umowy wymaga formy pisemnej pod rygorem nieważności

§ 10.

W sprawach nie uregulowanych niniejszą umową mają zastosowanie przepisy kodeksu cywilnego.

§ 11.

Umowa została sporządzona w 3 jednobrzmiących egzemplarzach, z czego 2 egz. dla Zamawiającego i jeden Wykonawcy.

Zamawiający:

Wykonawca: